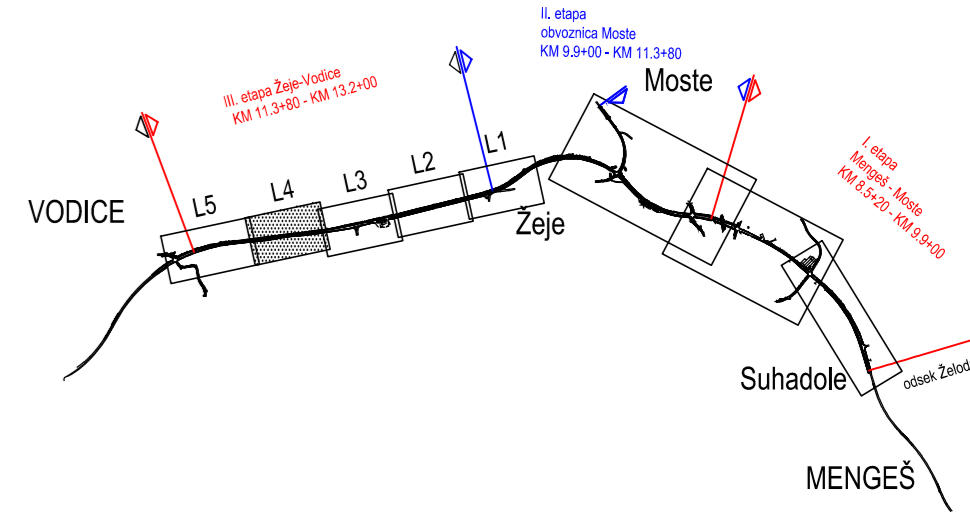






III. etapa Žeje-Vodice
KM 11.3+80 - KM 13.2+00
d= 1820.00 m



LEGENDA:

- - - - - Os
 - - - - - Meja gradbenega posega
 - - - - - Meja DLN
 - - - - - Jeklena varnostna ograja
 - - - - - Naletna zaključnica P2

investor/naročnik <div style="background-color: #0056b3; color: white; padding: 10px; text-align: center; font-weight: bold; font-size: 1.2em;">DARS</div> Povezuješ nas vsemu		naziv gradnje Novogradnja in izvedba vzdrževalnih del v javno korist (VDJK) na odseku glavne ceste (GC) Menges - Žeje - Vodice III. ETAPA: projektna stacionaža KM 11.3+80 - KM 13.2+00 z začasno navezavo na obstoječe stanje na vzhodni strani																	
projektant <div style="text-align: center; padding: 10px;">  PNG Ljubljana d.o.o. projekt nizke gradnje </div>		<table border="1" style="width: 100%; border-collapse: collapse;"> <tr> <td style="width: 15%;">vrsta proj.</td> <td style="width: 35%;">PZI</td> <td style="width: 15%;">št. proj.</td> <td style="width: 35%;">PNG-806/23</td> </tr> <tr> <td>načrt</td> <td>III-2/1 NAČRT GRADBENIH KONSTRUKCIJ CESTE</td> <td></td> <td></td> </tr> <tr> <td>šifra CC</td> <td>2101</td> <td>št. načrta</td> <td>PNG-806-III-2/1</td> </tr> <tr> <td>veščina risbe</td> <td colspan="3">III. ETAPA Žeje - Vodice KM 12.4+20 – KM 12.8+60</td> </tr> </table>		vrsta proj.	PZI	št. proj.	PNG-806/23	načrt	III-2/1 NAČRT GRADBENIH KONSTRUKCIJ CESTE			šifra CC	2101	št. načrta	PNG-806-III-2/1	veščina risbe	III. ETAPA Žeje - Vodice KM 12.4+20 – KM 12.8+60		
vrsta proj.	PZI	št. proj.	PNG-806/23																
načrt	III-2/1 NAČRT GRADBENIH KONSTRUKCIJ CESTE																		
šifra CC	2101	št. načrta	PNG-806-III-2/1																
veščina risbe	III. ETAPA Žeje - Vodice KM 12.4+20 – KM 12.8+60																		
projektant načrta <div style="text-align: center; padding: 10px;">  PNG Ljubljana d.o.o. projekt nizke gradnje </div>		<table border="1" style="width: 100%; border-collapse: collapse;"> <tr> <td style="width: 15%;">opis risbe</td> <td colspan="3">GRADBENA SITUACIJA</td> </tr> <tr> <td>merilo</td> <td style="width: 15%;">1:500</td> <td style="width: 15%;">datum</td> <td style="width: 35%;">maj 2025</td> </tr> </table>		opis risbe	GRADBENA SITUACIJA			merilo	1:500	datum	maj 2025								
opis risbe	GRADBENA SITUACIJA																		
merilo	1:500	datum	maj 2025																
po recenziji november 2025																			
<table border="1" style="width: 100%; border-collapse: collapse;"> <tr> <td style="width: 25%;">št. odseka</td> <td style="width: 25%;">arhivska št.</td> <td style="width: 25%;">faza/objekt</td> <td style="width: 25%;">šifra risbe</td> </tr> <tr> <td style="font-size: 1.5em; font-weight: bold;">1389</td> <td style="font-size: 1.5em; font-weight: bold;">0002.00</td> <td style="font-size: 1.5em; font-weight: bold;">004.2101</td> <td style="font-size: 1.5em; font-weight: bold;">G.102</td> </tr> </table>				št. odseka	arhivska št.	faza/objekt	šifra risbe	1389	0002.00	004.2101	G.102								
št. odseka	arhivska št.	faza/objekt	šifra risbe																
1389	0002.00	004.2101	G.102																
črtna koda																			
vaoja projektiranja Damijan Govekar, u.d.i.g. G-2277		ident. št. IZS ident. št. IZS																	
pooblaščen inženir Damijan Govekar, u.d.i.g. G-2277		ident. št. IZS ident. št. IZS																	
obdelal Roman Žabjek, geod.teh.		št. priloge <div style="font-size: 2em; font-weight: bold; display: inline-block;">4</div>																	
		avtor risbe ident. št. risbe PNG Ljubljana, d.o.o. PNG-806/23_G.102.4																	